R:_Projekte\2017\170052_601_Ostendstraße_BA 2\4_plan\44_gp\DWG\8.2_Lageplan Entwässerung - Regenwasserkanal.dwg, M 1_500, 20.02.2019 12:33:43, a.steinkopf

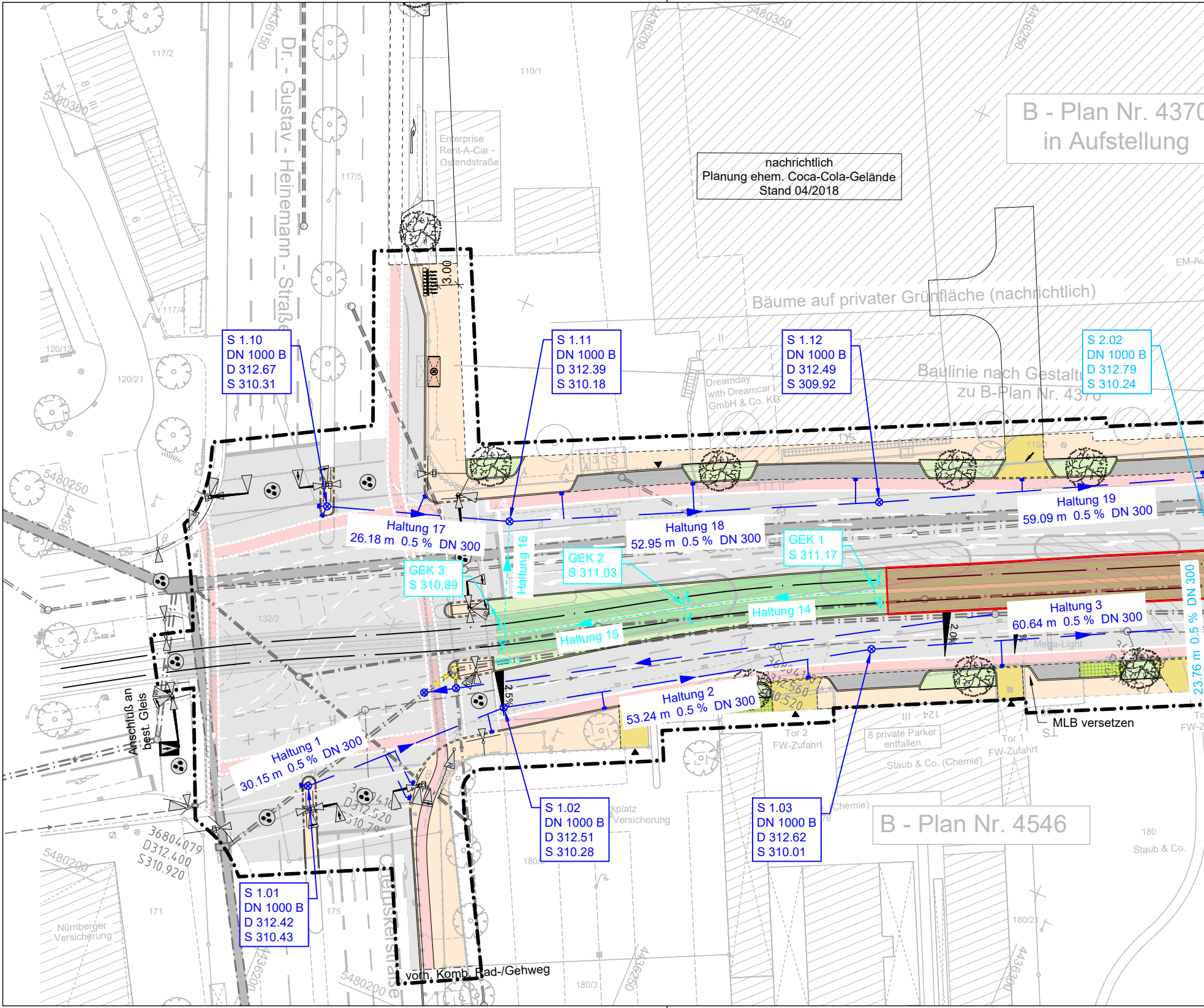
Dr. - Gustav - Heinemann - Straße
Ostendstraße
nachrichtlich
Planung ehem. Coca-Cola-Gelände
Stand 04/2018
B - Plan Nr. 4370
in Aufstellung
Bäume auf privater Grünfläche (nachrichtlich)
Baulinie nach Gestaltung
zu B-Plan Nr. 4370
B - Plan Nr. 4546
Enterprise
Rent-A-Car -
Ostendstraße
Dreamday
with Dreamcar
GmbH & Co. KG
EM-Au
S 1.10
DN 1000 B
D 312.67
S 310.31
S 1.11
DN 1000 B
D 312.39
S 310.18
S 1.12
DN 1000 B
D 312.49
S 309.92
S 2.02
DN 1000 B
D 312.79
S 310.24
S 1.01
DN 1000 B
D 312.42
S 310.43
S 1.02
DN 1000 B
D 312.51
S 310.28
S 1.03
DN 1000 B
D 312.62
S 310.01
GEK 1
S 311,17
GEK 2
S 311,03
GEK 3
S 310,89
Haltung 17
26.18 m 0.5 % DN 300
Haltung 18
52.95 m 0.5 % DN 300
Haltung 19
59.09 m 0.5 % DN 300
Haltung 16
Haltung 14
Haltung 15
Haltung 3
60.64 m 0.5 % DN 300
Haltung 2
53.24 m 0.5 % DN 300
Haltung 1
30.15 m 0.5 % DN 300
23.76 m 0.5 % DN 300
2.0%
2.5%
3.00
Anschluß an
best. Gleis
MLB versetzen
vorh. Komb. Rad-/Gehweg
Mega-Light
8 private Parker
entfallen
Tor 2
FW-Zufahrt
Tor 1
FW-Zufahrt
Staub & Co. (Chemie)
Staub & Co.
Nürnberger
Versicherung
Parkplatz
Versicherung
117/2
110/1
117/5
117/4
120/12
120/21
132/2
171
175
180
180/3
180/21
5480350
5480300
5480250
5480200
4436150
4436200
4436250
4436300
36804079
D312.400
S310.920

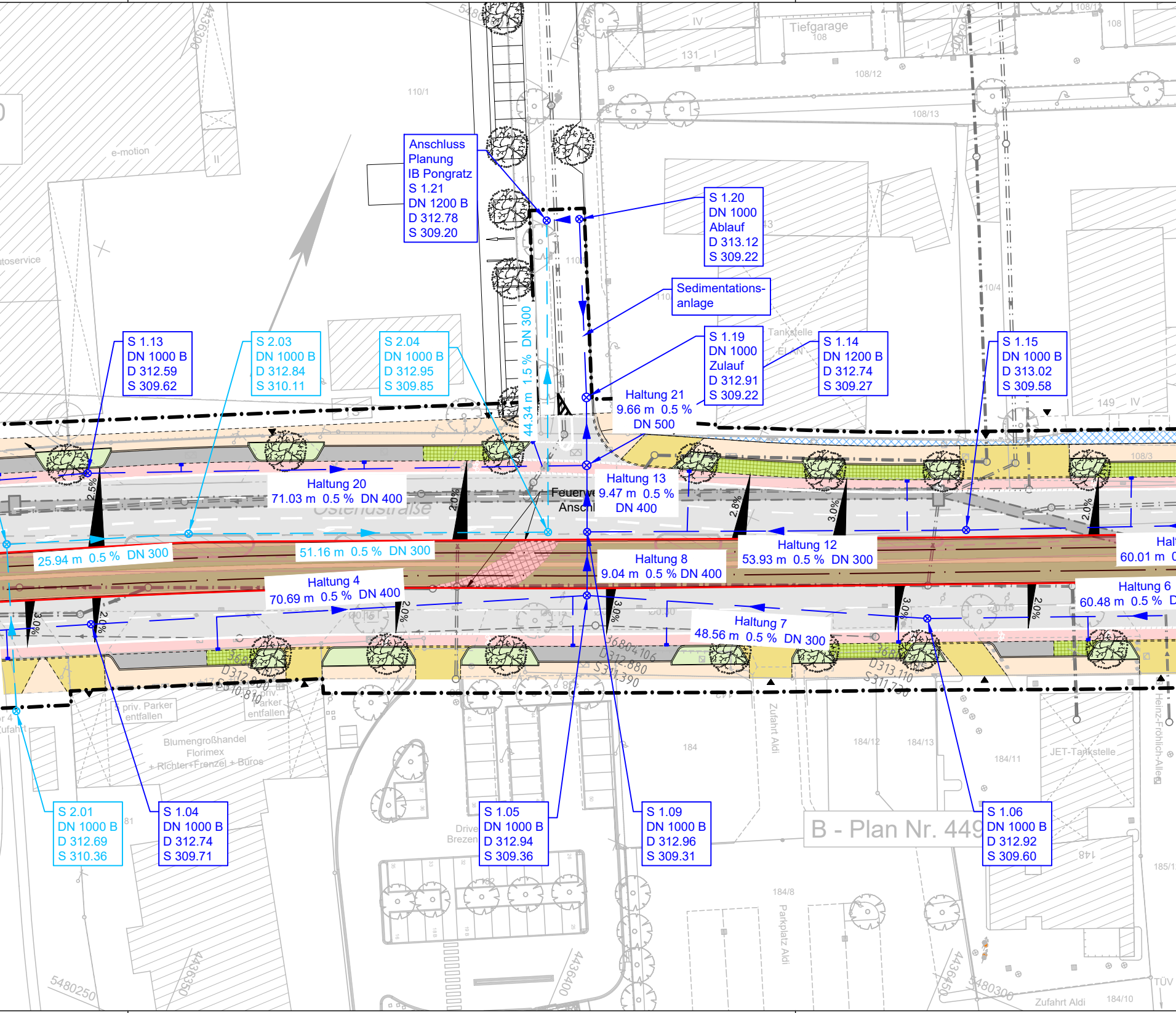
Anschluss
Planung
IB Pongratz
S 1.21
DN 1200 B
D 312.78
S 309.20
S 1.20
DN 1000
Ablauf
D 313.12
S 309.22
Sedimentations-
anlage
S 1.19
DN 1000
Zulauf
D 312.91
S 309.22
S 1.14
DN 1200 B
D 312.74
S 309.27
S 1.15
DN 1000 B
D 313.02
S 309.58
S 1.13
DN 1000 B
D 312.59
S 309.62
S 2.03
DN 1000 B
D 312.84
S 310.11
S 2.04
DN 1000 B
D 312.95
S 309.85
44.34 m 1.5 % DN 300
Haltung 21
9.66 m 0.5 %
DN 500
Haltung 20
71.03 m 0.5 % DN 400
Haltung 13
9.47 m 0.5 %
DN 400
Haltung 12
53.93 m 0.5 % DN 300
Haltung 8
9.04 m 0.5 % DN 400
Haltung 4
70.69 m 0.5 % DN 400
Haltung 7
48.56 m 0.5 % DN 300
Haltung 6
60.48 m 0.5 %
60.01 m
25.94 m 0.5 % DN 300
51.16 m 0.5 % DN 300
2.5%
2.0%
2.8%
3.0%
3.0%
2.0%
3.0%
2.0%
3.0%
2.0%
3.0%
2.0%
Ostendstraße
Feuerw
Anschl
S 2.01
DN 1000 B
D 312.69
S 310.36
S 1.04
DN 1000 B
D 312.74
S 309.71
S 1.05
DN 1000 B
D 312.94
S 309.36
S 1.09
DN 1000 B
D 312.96
S 309.31
S 1.06
DN 1000 B
D 312.92
S 309.60
B - Plan Nr. 449
Tiefgarage
108
e-motion
Autoservice
Tankstelle
JET-Tankstelle
Blumengroßhandel
Florimex
+ Richter+Frenzel + Büros
priv. Parker
entfallen
priv. Parker
entfallen
Zufahrt Aldi
Parkplatz Aldi
Drive
Brezen
Heinz-Fröhlich-Allee
TÜV
110/1
108/12
108/13
108/3
184
184/12
184/13
184/11
184/8
184/10
185/1
149
131
5480250
5480300
436300
436350
436400
436450

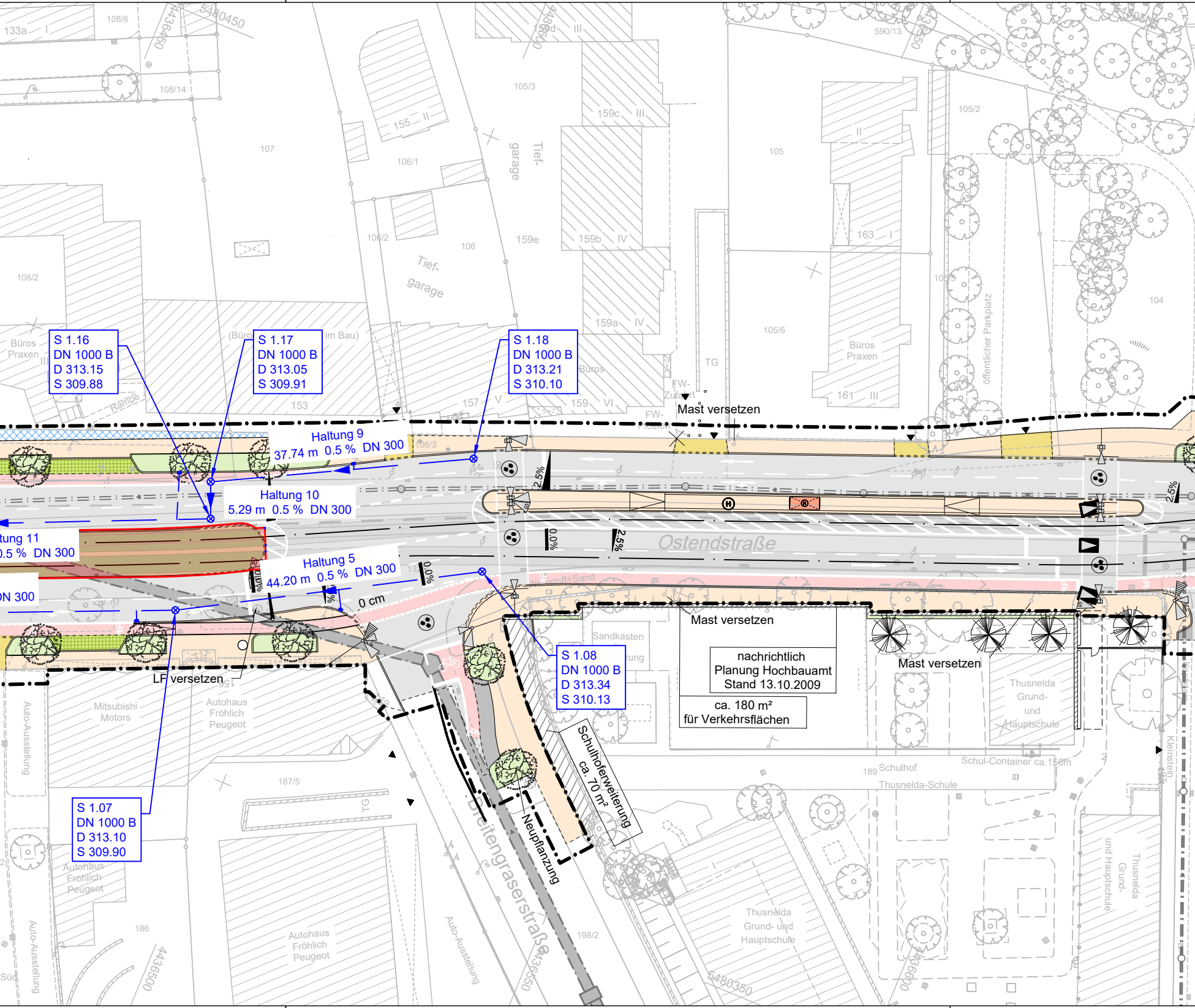

133a
108/6
4436450
5480450
108/14
159d
III
590/13
105/3
155
II
159c
III
105/2
107
106/1
garage
Tief-
105
II
106/2
106
159e
159b
IV
163
I
108/2
Tief-
garage
105/5
104
159a
IV
105/6
Büros
Praxen
Büros
Praxen
öffentlicher Parkplatz
S 1.16
DN 1000 B
D 313.15
S 309.88
S 1.17
DN 1000 B
D 313.05
S 309.91
(Büro
im Bau)
S 1.18
DN 1000 B
D 313.21
S 310.10
Büros
TG
FW-
Zufahrt
Rampe
153
157
V
159
VI
161
III
Mast versetzen
Haltung 9
37.74 m 0.5 % DN 300
Haltung 10
5.29 m 0.5 % DN 300
Haltung 11
0.5 % DN 300
2.5%
2.5%
0.0%
2.5%
Ostendstraße
Haltung 5
44.20 m 0.5 % DN 300
0.0%
DN 300
0 cm
Wertstoff+Sand
Mast versetzen
nachrichtlich
Planung Hochbauamt
Stand 13.10.2009
ca. 180 m²
für Verkehrsflächen
Mast versetzen
Sandkasten
S 1.08
DN 1000 B
D 313.34
S 310.13
LF versetzen
Mitsubishi
Motors
Autohaus
Fröhlich
Peugeot
Auto-Ausstellung
Thusnelda
Grund-
und
Hauptschule
Schul-Container ca.158m
189
Schulhof
Thusnelda-Schule
Schulhoferweiterung
ca. 70 m²
Neupflanzung
Breitengraserstraße
Kleinstein
187/5
TG
S 1.07
DN 1000 B
D 313.10
S 309.90
Autohaus
Fröhlich
Peugeot
Auto-Ausstellung
186
4436500
Autohaus
Fröhlich
Peugeot
Auto-Ausstellung
4436550
198/2
Thusnelda
Grund- und
Hauptschule
5480350
4436600
und Hauptschule
Thusnelda
Grund-
Süd

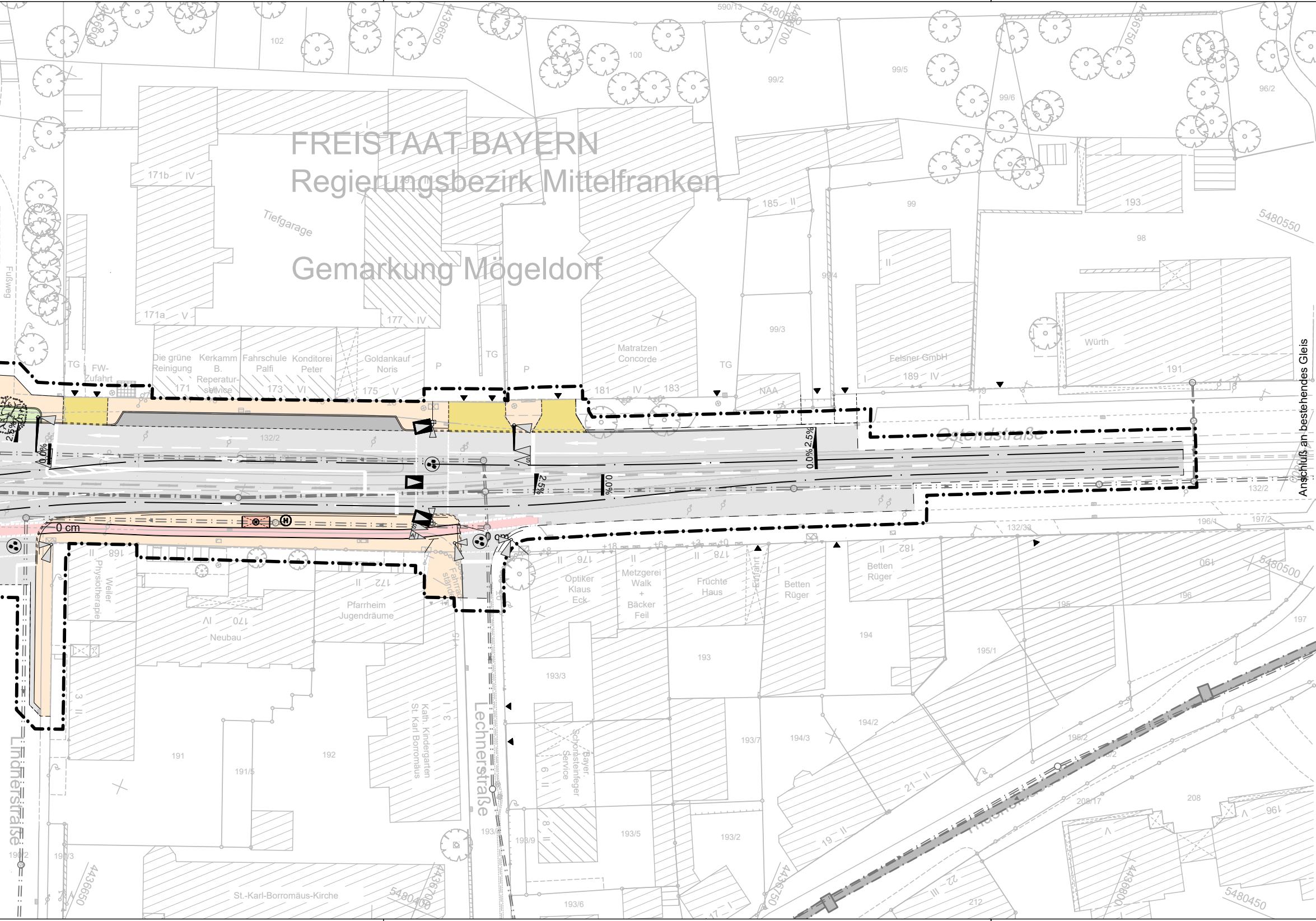
FREISTAAT BAYERN
Regierungsbezirk Mittelfranken
Gemarkung Mögeldorf
Tiefgarage
Ostendstraße
Lindnerstraße
Lechnerstraße
Anschluß an bestehendes Gleis
Fußweg
TG
FW-Zufahrt
Die grüne Reinigung
Kerkamm B. Reparaturservice
Fahrschule Palfi
Konditorei Peter
Goldankauf Noris
P
Matratzen Concorde
NAA
Felsner GmbH
Würth
171b IV
171a V
171
173 VI
175 V
177 IV
181 IV
183
185 II
189 IV
191
193
98
99
99/2
99/3
99/4
99/5
99/6
96/2
100
102
132/2
132/33
590/13
5480550
5480500
5480450
4436650
4436700
4436750
4436800
2.5%
0.0%
0 cm
168
Physiotherapie Weiler
170 IV
Neubau
172 II
Pfarrheim Jugendräume
Fahrradständer
Kath. Kindergarten St. Karl Borromäus
St.-Karl-Borromäus-Kirche
176 II
Optiker Klaus Eck
Metzgerei Walk + Bäcker Feil
178 II
Früchte Haus
Einfahrt
Betten Rüger
182 II
190
194
194/2
194/3
195
195/1
195/2
196
196/1
197
197/2
191
191/5
192
193
193/2
193/3
193/5
193/6
193/7
193/9
Bayer. Schornsteinfeger Service
208
208/17
212
19 II
21 II
22 III
+18
+6
+3
+0

ZEICHENERKLÄRUNG

──	Bestand
──	Planung (betrifft diese Maßnahme von Stadt Nürnberg und VAG)
──	sonstige Planungen (z. B. Maßnahme Hochbauamt) - Darstellung nur nachrichtlich

Entwässerung:

— — —	bestehende Regenwasserleitung - Darstellung nachrichtlich - geplante bauliche Maßnahmen sind dem Regelungsplan zu entnehmen
— ◄ —	geplante Regenwasserleitung
— ◄ —	Entwässerung "Staub-Areal"
Ш	Straßenablauf
S 1.11 DN 1000 B D 312.39 S 310.18 ⊗	Schacht
GEK 1 S 311,17 ⊡ ⊡	Gleisentwässerungskästen
🟥	Flächenversickerung im Rasengleis

VERKEHRSPLANUNGSAMT

NÜRNBERG

Feststellungsentwurf

8.2

Verkehrsplanungsamt
Nürnberg, den 15.02.2019

Unterschrift gez. Wunder
gez. Jülich (4921)

SÖR
Nürnberg, den 15.02.2019

Unterschrift gez. Daume

bearbeitet im Auftrag von VPL:

Emch + Berger GmbH
Ingenieure und Planer Nürnberg
90443 Nürnberg
Am Plärrer 33 Tel.: 0911 / 92634 - 0
http://www.emchundberger.de

Nürnberg, den 15.02.2019

Unterschrift gez. K. Prüßner

OSTENDSTRASSE BA II
Bereich zwischen Cheruskerstraße und der Lechnerstraße

Lageplan Entwässerung

neuer Regenwasserkanal

Maßstab: 1: 500

	DATUM	NAME
BEAR.	02/2019	Tobehn
GEZ.	02/2019	Steinkopf
GEPR.	02/2019	Prüßner

ÄNDERUNGEN	DATUM	NAME	GEPR.	ART DER ÄNDERUNG
1				
2				
3				
4				
5				